

УКРАЇНА




БІЛОЦЕРКІВСЬКИЙ
НАЦІОНАЛЬНИЙ АГРАРНИЙ
УНІВЕРСИТЕТ

ТОВ «ЕКСПЕРТЦЕНТР»

СЕРТИФІКАТ

СС 00493712/000042 - 21

Засвідчує, що професор кафедри геодезії, картографії та землеустрою Мазницький Анатолій Савич в період 2020 – 2021 н.р. пройшов стажування в умовах виробництва загальним обсягом 30 академічних годин, що відповідає 1 кредиту ECTS, за спеціальністю «193 Геодезія та землеустрій», дисципліна «Геодезичне забезпечення землевпорядкування»



Директор
Інституту Дістанційного Навчання

Мазур Т.Г.



Генеральний директор
ТОВ «ЕКСПЕРТЦЕНТР»
Бакай В.В.

УКРАЇНА




БІЛОЦЕРКІВСЬКИЙ
НАЦІОНАЛЬНИЙ АГРАРНИЙ
УНІВЕРСИТЕТ

ТОВ «ЕКСПЕРТЦЕНТР»

СЕРТИФІКАТ

СС 00493712/000 043 - 21

Засвідчує, що доцент кафедри геодезії, картографії та землеустрою Сіроштан Тетяна Михайлівна в період 2020 – 2021 н.р. пройшла стажування в умовах виробництва загальним обсягом 30 академічних годин, що відповідає 1 кредиту ECTS, за спеціальністю «193 Геодезія та землеустрій», дисципліна «Робоче проектування земельних поліпшень»



Директор
Інституту післядипломного навчання

Мазур Т.Г.



Генеральний директор
ТОВ «ЕКСПЕРТЦЕНТР»

Бакай В.В.

УКРАЇНА

**БІЛОЦЕРКІВСЬКИЙ
НАЦІОНАЛЬНИЙ АГРАРНИЙ
УНІВЕРСИТЕТ**



**ТОВ «ВІТІМГ»
М. БІЛА ЦЕРКВА**

СЕРТИФІКАТ

СС 00493712/000 013 - 21

Засвідчує, що **Гладілін Валерій Миколайович** доцент кафедри геодезії, картографії та землеустрою агробіотехнологічного факультету в період 2020 – 2021 н.р. пройшов стажування в умовах виробництва загальним обсягом 30 академічних годин, що відповідає 1 кредиту ECTS, за спеціальністю «Геодезія та землеустрій», дисципліна «Дистанційне зондування Землі».



**Директор
Інституту дистанційного навчання**

Мазур Т.Г.



Генеральний директор ТОВ «ВІТІМГ»

Степаненко С.А

УКРАЇНА



**БІЛОЦЕРКІВСЬКИЙ
НАЦІОНАЛЬНИЙ АГРАРНИЙ
УНІВЕРСИТЕТ**

**ТОВ «ВІТІМІГ»
М. БІЛА ЦЕРКВА**

СЕРТИФІКАТ

СС 00493712/000 010 - 21

Засвідчує, що Карпенко Василь Григорович доцент кафедри геодезії, картографії та землеустрою агробіотехнологічного факультету в період 2020 – 2021 н.р. пройшов стажування в умовах виробництва загальним обсягом 30 академічних годин, що відповідає 1 кредиту ECTS, за спеціальністю «Геодезія та землеустрій», дисципліна «Геодезія».



Директор факультету агробіотехнологічного навчання

Мазур Т.Г.



Генеральний директор ТОВ «ВІТІМІГ»

Степаненко С.А

УКРАЇНА

БІЛОЦЕРКІВСЬКИЙ
НАЦІОНАЛЬНИЙ АГРАРНИЙ
УНІВЕРСИТЕТ



ТОВ «ЕКСПЕРТЦЕНТР»

СЕРТИФІКАТ

СС 00493712/000044 - 21

Засвідчує, що доцент кафедри геодезії, картографії та землеустрою Гладілін Валерій Миколайович в період 2020 – 2021 н.р. пройшов стажування в умовах виробництва загальним обсягом 30 академічних годин, що відповідає 1 кредиту ECTS, за спеціальністю «193 Геодезія та землеустрій», дисципліна «Методи дистанційного зондування в землеустрої».

Директор
Інституту післядипломного навчання

Мазур Т.І.

Генеральний директор
ТОВ «ЕКСПЕРТЦЕНТР»

Бакай В.В.

УКРАЇНА



БЛОЦЕРКІВСЬКИЙ
НАЦІОНАЛЬНИЙ АГРАРНИЙ
УНІВЕРСИТЕТ

ТОВ «ВІТІМІГ»
М. БІЛА ЦЕРКВА

СЕРТИФІКАТ

СС 00493712/000 011 - 21

Засвідчує, що Гамалій Ірина Петрівна доцент кафедри геодезії, картографії та землеустрою агробіотехнологічного факультету в період 2020 – 2021 н.р. пройшла стажування в умовах виробництва загальним обсягом 30 академічних годин, що відповідає 1 кредиту ECTS, за спеціальністю «Геодезія та землеустрій», дисципліна «Картографія».



Директор
Інституту післядипломного навчання

Мазур Т.Г.



Генеральний директор ТОВ «ВІТІМІГ»

Степаненко С.А.

УКРАЇНА



БІЛОЦЕРКІВСЬКИЙ
НАЦІОНАЛЬНИЙ АГРАРНИЙ
УНІВЕРСИТЕТ

ТОВ «ВІТІМГ»
М. БІЛА ЦЕРКВА

СЕРТИФІКАТ

СС 00493712/000 014 - 21

Засвідчує, що **Тарнавський Вячеслав Анатолійович** асистент кафедри геодезії, картографії та землеустрою агробіотехнологічного факультету в період 2020 – 2021 н.р. пройшов стажування в умовах виробництва загальним обсягом 30 академічних годин, що відповідає 1 кредиту ECTS, за спеціальністю «Геодезія та землеустрій», дисципліна «Електронні геодезичні прилади».



Директор Інституту післядипломного навчання

Мазур Т.Г.



Генеральний директор ТОВ «ВІТІМГ»

Степаненко С.А

УКРАЇНА




БІЛОЦЕРКІВСЬКИЙ
НАЦІОНАЛЬНИЙ АГРАРНИЙ
УНІВЕРСИТЕТ

ТОВ «ВІТІМІГ»
М. БІЛА ЦЕРКВА

СЕРТИФІКАТ

СС 00493712/000012 - 21

Засвідчує, що Свідерська Тетяна Олексіївна асистент кафедри геодезії, картографії та землеустрою агробіотехнологічного факультету в період 2020 – 2021 н.р. пройшла стажування в умовах виробництва загальним обсягом 30 академічних годин, що відповідає 1 кредиту ECTS, за спеціальністю «Геодезія та землеустрій», дисципліна «Топографія».



Директор
Інституту післядипломного навчання

Мазур Т.Г.



Генеральний директор ТОВ «ВІТІМІГ»

Степаненко С.А.

УКРАЇНА




БІЛОЦЕРКІВСЬКИЙ
НАЦІОНАЛЬНИЙ АГРАРНИЙ
УНІВЕРСИТЕТ

ТОВ «ЕКСПЕРТЦЕНТР»

СЕРТИФІКАТ

СС 00493712/000041 - 21

Засвідчує, що професор кафедри управління земельними ресурсами та земельного кадастру Третяк Антон Миколайович в період 2020 – 2021 н.р. пройшов стажування в умовах виробництва загальним обсягом 30 академічних годин, що відповідає 1 кредиту ECTS, за спеціальністю «193 Геодезія та землеустрій», дисципліна «Територіальне планування та збалансоване землекористування»



Директор
Інституту Дистанційного Навчання
Мазур Т.Г.



Генеральний директор
ТОВ «ЕКСПЕРТЦЕНТР»
Бакай В.В.

УКРАЇНА



БІЛОЦЕРКІВСЬКИЙ
НАЦІОНАЛЬНИЙ АГРАРНИЙ
УНІВЕРСИТЕТ

ТОВ «ЕКСПЕРТЦЕНТР»


СЕРТИФІКАТ

СС 00493712/000 046 - 21

Засвідчує, що професор кафедри управління земельними ресурсами та земельного кадастру Кузін Наталія Василівна в період 2020 – 2021 н.р. пройшла стажування в умовах виробництва загальним обсягом 30 академічних годин, що відповідає 1 кредиту ЕCTS, за спеціальністю «193 Геодезія та землеустрій», дисципліна «Методи економічного регулювання земельних відносин та інвестицій в землекористуванні»

Директор
Інституту післядипломного навчання

Мазур Т.Г.



Генеральний директор
ТОВ «ЕКСПЕРТЦЕНТР»
Бакай В.В.

УКРАЇНА



БІЛОЦЕРКІВСЬКИЙ
НАЦІОНАЛЬНИЙ АГРАРНИЙ
УНІВЕРСИТЕТ

ТОВ «ЕКСПЕРТЦЕНТР»

СЕРТИФІКАТ

СС 00493712/000 040 - 21

Засвідчує, що доцент кафедри управління земельними ресурсами та земельного кадастру
Прядка Тетяна Миколаївна в період 2020 – 2021 н.р. пройшла стажування в умовах виробництва
загальним обсягом 30 академічних годин, що відповідає 1 кредиту ECTS, за спеціальністю
«193 Геодезія та землеустрій», дисципліна «Методологія та організація наукових досліджень в
землеустрої з основами інтелектуальної власності»

Директор
Інституту післядипломного навчання

Мазур Т.Г.



Бакай В.В.

БІЛОЦЕРКІВСЬКИЙ
НАЦІОНАЛЬНИЙ АГРАРНИЙ
УНІВЕРСИТЕТ



ТОВ «ЕКСПЕРТЦЕНТР»


СЕРТИФІКАТ

СС 00493712/000 045 - 21

Засвідчує, що асистент кафедри управління земельними ресурсами та земельного кадастру Комарова Наталя Вікторівна в період 2020 – 2021 н.р. пройшла стажування в умовах виробництва загальним обсягом 30 академічних годин, що відповідає 1 кредиту ECTS, за спеціальністю «193 Геодезія та землеустрій», дисципліна «Цифровий землеустрій та кадастр»

Директор
Інституту післядипломного навчання

Мазур Т.Г.



Бакай В.В.